Pik = 1+050,00
Skala 1:100/100

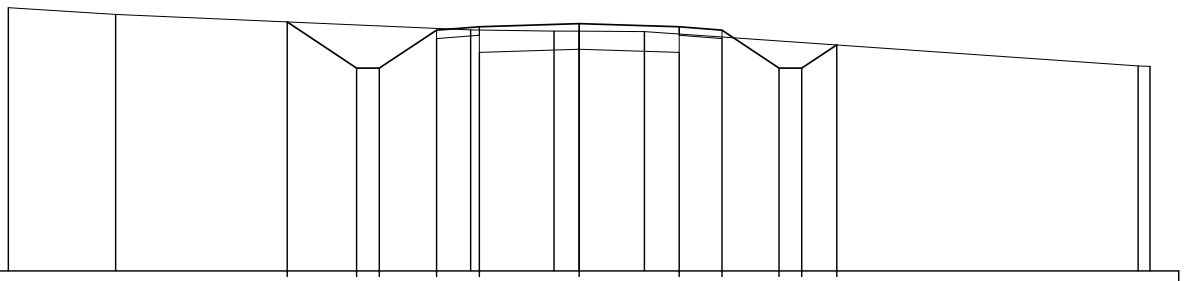

P.P. = 228,00

RZĘDNE PROJ.			232,36	231,55	231,55	232,22		232,28		232,33		232,28	232,22	231,55	231,55	231,96		
RZĘDNE KONS.						232,07		232,13 231,83		231,88		231,83 232,13	232,07					
RZĘDNE TEREN	232,61	232,49					232,22		232,20	232,20	232,19						231,59	231,58
ODLEGŁOŚCI	-10,00	-8,12	-5,12	-3,90	-3,50	-2,50	-1,90	-1,75	-0,44	0,00	1,14	1,75	2,50	3,50	3,90	4,51	9,79	10,00

Pik = 1+075,00
Skala 1:100/100

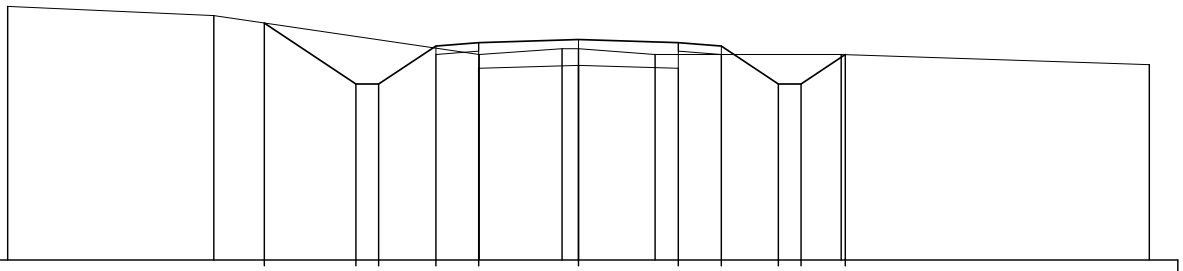

P.P. = 228,00

RZĘDNE PROJ.			232,15	231,08	231,08	231,75	231,81			231,86		231,81	231,75	231,08	231,08		231,60	
RZĘDNE KONS.						231,60	231,66 231,36			231,41		231,36 231,66	231,60					
RZĘDNE TEREN	232,44	232,28						231,60	231,70	231,70	231,60					231,60		231,42
ODLEGŁOŚCI	-10,00	-6,39	-5,50	-3,90	-3,50	-2,50	-1,75	-1,74	-0,29	0,00	1,34	1,75	2,50	3,50	3,90	4,60	4,67	10,00

Pik = 1+100,00
Skala 1:100/100

P.P. = 227,00

RZĘDNE PROJ.
RZĘDNE KONS.
RZĘDNE TEREN
ODLEGŁOŚCI

Pik = 1+125,00
Skala 1:100/100

P.P. = 227,00

RZĘDNE PROJ.
RZĘDNE KONS.
RZĘDNE TEREN
ODLEGŁOŚCI

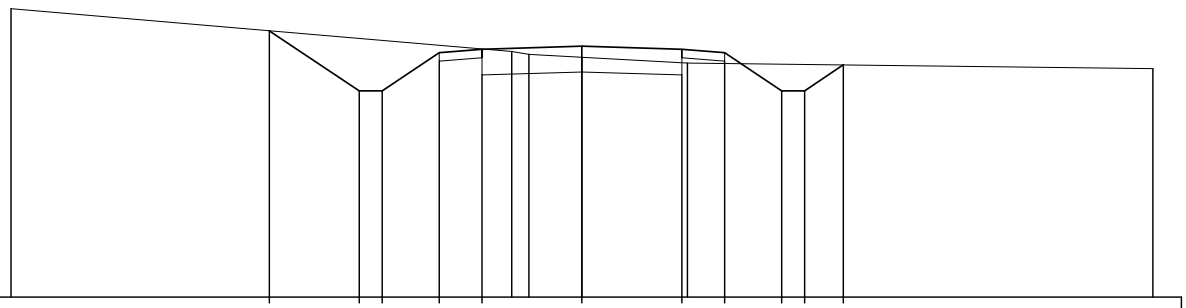

	231,66	230,61	230,61	231,28	231,34			231,39	231,34		231,28	230,61	230,61	231,07	
				231,13	231,19 230,89			230,94	230,89 231,19		231,13				
232,05						231,30	231,25	231,20		231,10					231,00
-10,00	-5,47	-3,90	-3,50	-2,50	-1,75	-1,23	-0,93	0,00	1,75	1,85	2,50	3,50	3,90	4,58	10,00

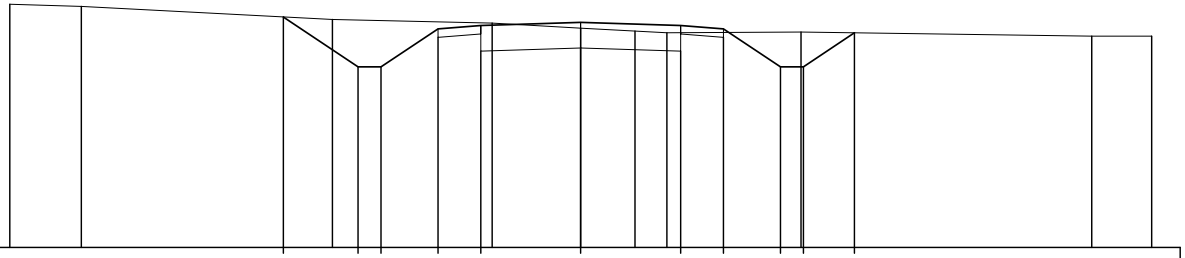

		231,03		230,16	230,16	230,83	230,89		230,94			230,89	230,83	230,16		230,16	230,76		
						230,68	230,74 230,44		230,49			230,44 230,74	230,68						
231,26	231,22		230,99					230,93	230,84	230,79	230,76				230,77			230,70	230,70
-10,00	-8,75	-5,21	-4,35	-3,90	-3,50	-2,50	-1,75	-1,55	0,00	0,95	1,51	1,75	2,50	3,50	3,86	3,90	4,79	8,95	10,00

Pik = 1+150,00
Skala 1:100/100



P.P. = 226,00

RZĘDNE PROJ.		
RZĘDNE KONS.		
RZĘDNE TEREN	230,87	230,84
ODLEGŁOŚCI	-10,00	-8,99

Pik = 1+175,00
Skala 1:100/100



P.P. = 226,00

RZĘDNE PROJ.	
RZĘDNE KONS.	
RZĘDNE TEREN	230,97
ODLEGŁOŚCI	-10,00

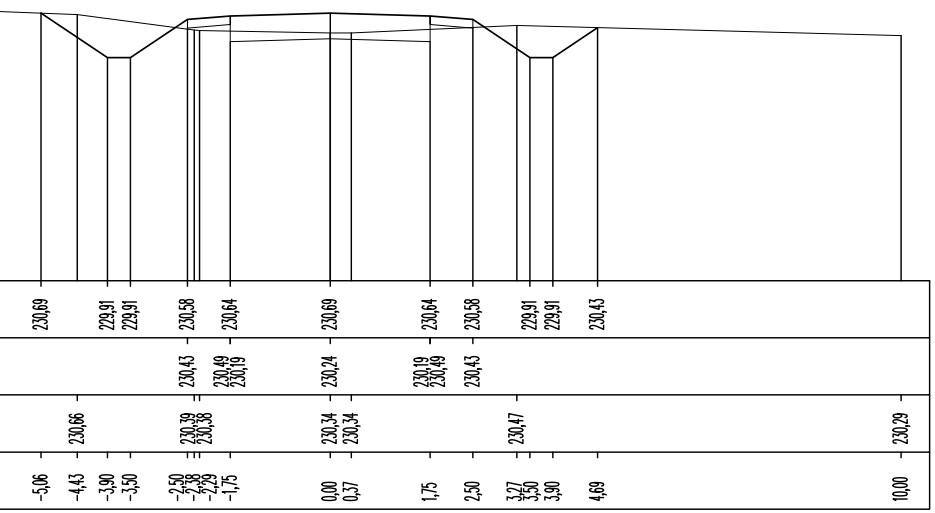
230,69
229,91
229,91
230,58
230,64
230,69
230,64
230,58
229,91
229,91
230,43
230,43
230,49
230,19
230,24
230,19
230,49
230,43
230,66
230,39
230,36
230,34
230,34
230,47
230,29
-5,06
-4,43
-3,90
-3,50
-2,50
-2,38
-2,29
-1,75
0,00
0,37
1,75
2,50
3,27
3,50
3,90
4,69
10,00

Pik = 1+200,00
Skala 1:100/100

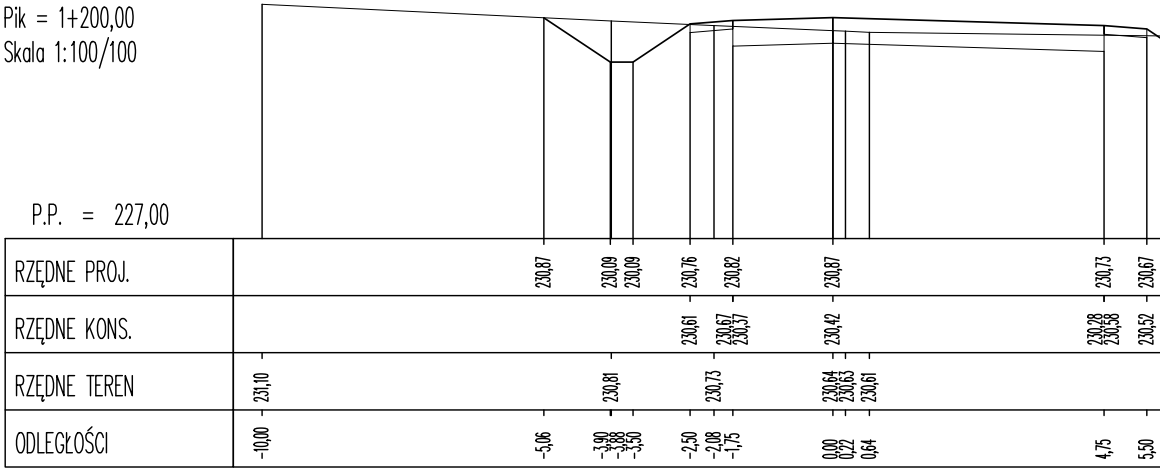
P.P. = 227,00
RZĘDNE PROJ.
230,87
230,09
230,09
230,76
230,82
230,87
230,73
230,67
RZĘDNE KONS.
230,61
230,67
230,37
230,42
230,28
230,58
230,52
RZĘDNE TEREN
231,10
230,81
230,73
230,64
230,63
230,61
ODLEGŁOŚCI
-10,00
-5,06
-3,90
-3,88
-3,88
-3,50
-2,50
-2,08
-1,75
0,00
0,22
0,64
4,75
5,50

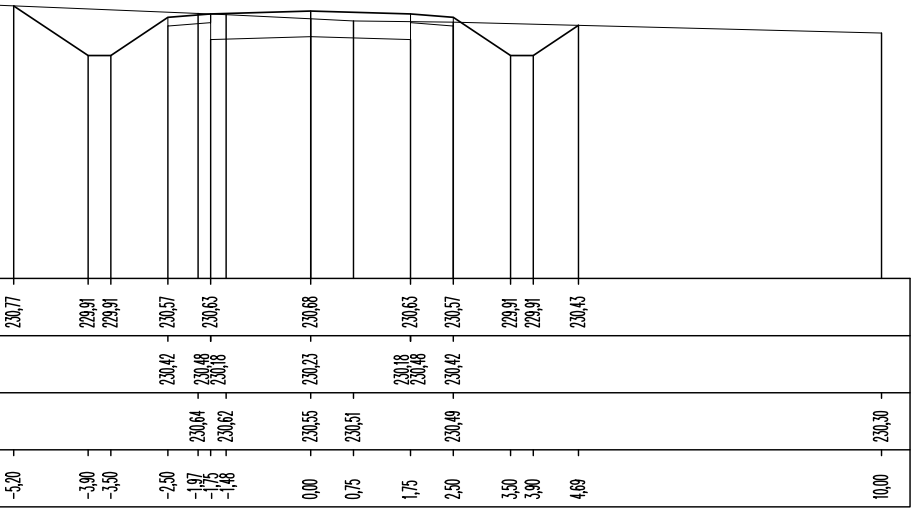
230,77
229,91
229,91
230,57
230,63
230,68
230,63
230,57
229,91
229,91
230,43
230,42
230,48
230,18
230,23
230,18
230,48
230,42
230,64
230,62
230,55
230,51
230,49
230,30
-5,20
-3,90
-3,50
-2,50
-1,97
-1,75
-1,48
0,00
0,75
1,75
2,50
3,50
3,90
4,69
10,00

Pik = 1+225,00
Skala 1:100/100

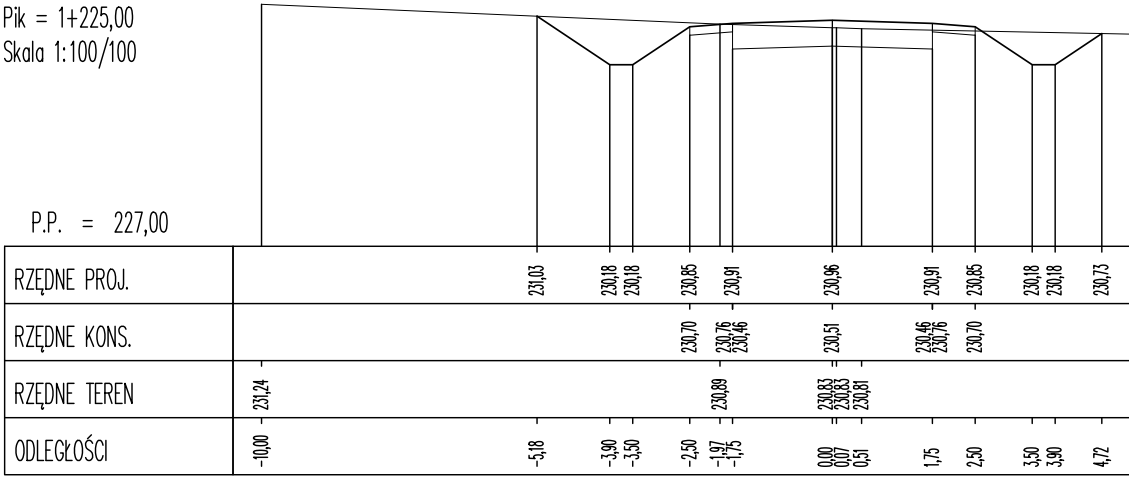
P.P. = 227,00
RZĘDNE PROJ.
231,03
230,18
230,18
230,85
230,91
230,96
230,91
230,85
230,18
230,18
230,73
RZĘDNE KONS.
230,70
230,76
230,46
230,51
230,46
230,76
230,70
RZĘDNE TEREN
231,24
230,89
230,83
230,83
230,81
ODLEGŁOŚCI
-10,00
-5,18
-3,90
-3,50
-2,50
-1,97
-1,75
0,00
0,07
0,51
1,75
2,50
3,50
3,90
4,72

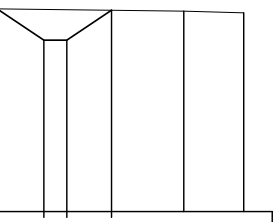

	230,00	230,00	230,53		
				230,51	230,48
	6,50	6,90	7,69	8,95	10,00

Pik = 1+250,00
Skala 1:100/100

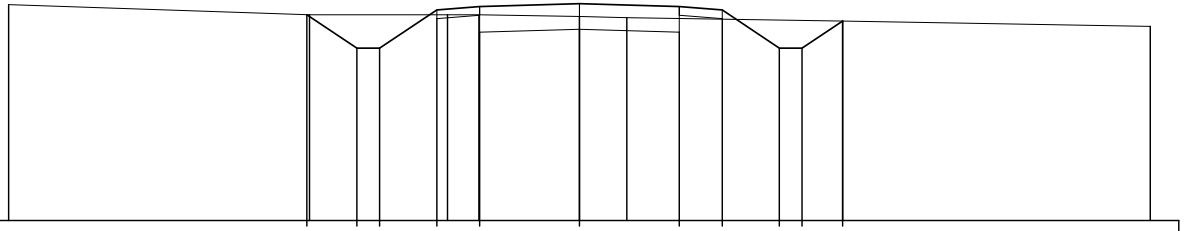

P.P. = 227,00

RZĘDNE PROJ.		230,60		230,02	230,02	230,68			230,74	230,80		230,74	230,68	230,02	230,02	230,49	
RZĘDNE KONS.						230,53		230,59	230,29	230,35		230,29 230,59	230,53				
RZĘDNE TEREN	230,78		230,60				230,60	230,60		230,57	230,55					230,49	230,40
ODLEGŁOŚCI	-10,00	-4,78	-4,73	-3,90	-3,50	-2,50	-2,31	-1,76	-1,75	0,00	0,83	1,75	2,50	3,50	3,90	4,61	10,00



	230,62
	10,00

Pik = 1+275,00
Skala 1:100/100

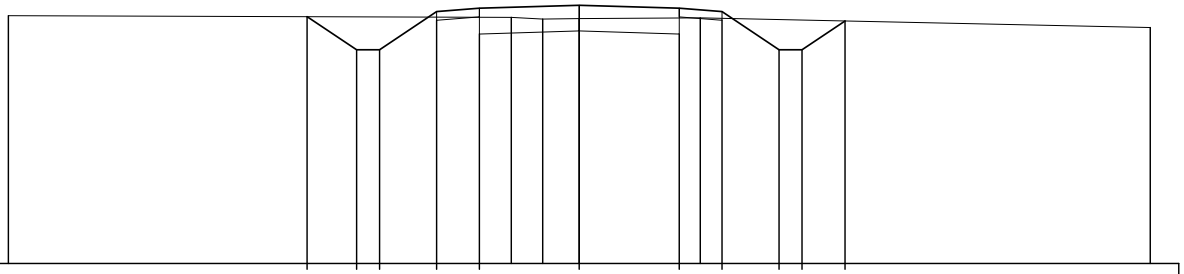

P.P. = 226,00

RZĘDNE PROJ.		230,32	229,74	229,74	230,41	230,47			230,52	230,47		230,41	229,74	229,74	230,25	
RZĘDNE KONS.					230,26	230,32 230,02			230,07	230,02 230,32		230,26				
RZĘDNE TEREN	230,34						230,31	230,28	230,29		230,30					230,13
ODLEGŁOŚCI	-10,00	-4,77	-3,90	-3,50	-2,50	-1,75	-1,19	-0,64	0,00	1,75	2,12	2,50	3,50	3,90	4,65	10,00

Pik = 1+300,00
Skala 1:100/100

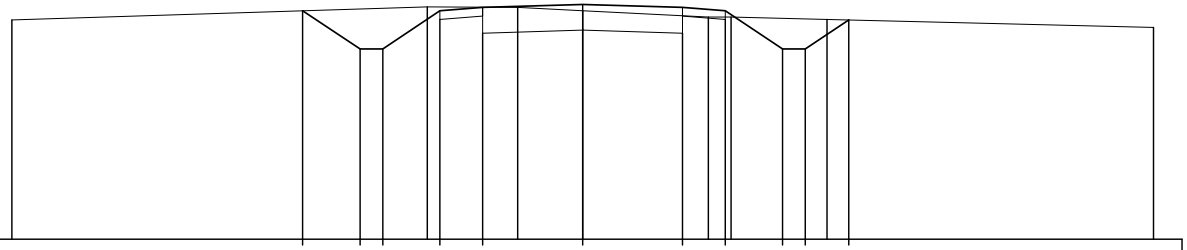

P.P. = 226,00

RZĘDNE PROJ.		230,00	229,33	229,33		230,00	230,06		230,11	230,06		230,00		229,33	229,33		229,84	
RZĘDNE KONS.						229,85	229,91 229,61		229,66	229,61 229,91		229,85						
RZĘDNE TEREN	229,84				230,07			230,06	230,00		229,89		229,89			229,85		229,71
ODLEGŁOŚCI	-10,00	-4,90	-3,90	-3,50	-2,72	-2,50	-1,75	-1,14	0,00	1,75	2,20	2,50	2,60	3,50	3,90	4,28	4,66	10,00

Pik = 1+350,00
Skala 1:100/100



P.P. = 224,00

RZĘDNE PROJ.	
RZĘDNE KONS.	
RZĘDNE TEREN	227,96
ODLEGŁOŚCI	-10,00

Pik = 1+325,00
Skala 1:100/100

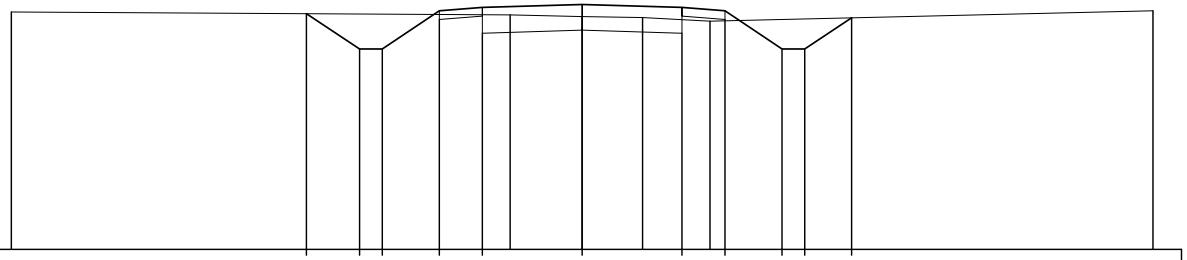

P.P. = 225,00

RZĘDNE PROJ.		229,13	228,51	228,51	229,18	229,24		229,29		229,24		229,18	228,51	228,51	229,06	
RZĘDNE KONS.					229,03	229,09 228,79		228,84		228,79 229,09		229,03				
RZĘDNE TEREN	229,16						229,11	229,08	229,06		229,00					229,18
ODLEGŁOŚCI	-10,00	-4,83	-3,90	-3,50	-2,50	-1,75	-1,26	0,00	1,06	1,75	2,24	2,50	3,50	3,90	4,72	10,00

Pik = 1+375,00
Skala 1:100/100



P.P. = 222,00

RZĘDNE PROJ.			
RZĘDNE KONS.			
RZĘDNE TEREN	226,51	226,50	226,54
ODLEGŁOŚCI	-10,00	-9,46	-7,31

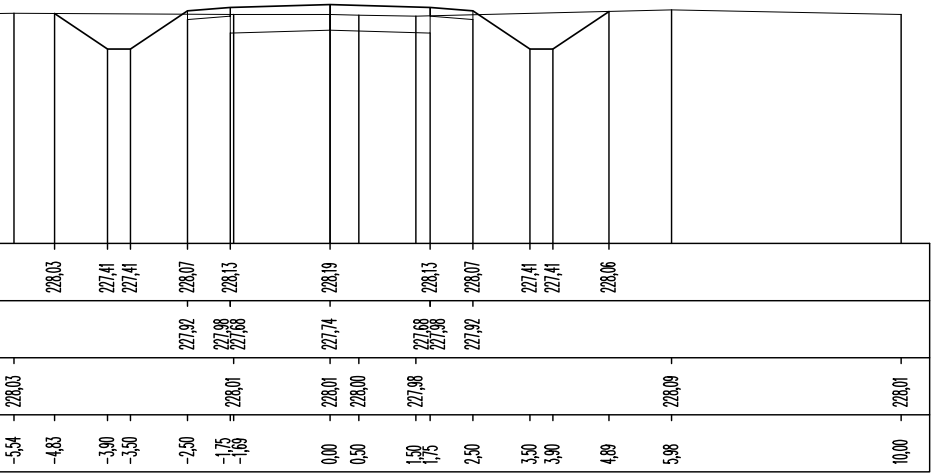
228,03
227,41
227,41
228,07
228,13
228,19
228,13
228,07
227,41
227,41
228,06
227,92
227,98
227,68
227,74
227,68
227,98
227,92
228,03
228,01
228,01
228,00
227,98
228,09
228,01
-5,54
-4,83
-3,90
-3,50
-2,50
-1,75
-1,69
0,00
0,50
1,50
1,75
2,50
3,50
3,90
4,89
5,98
10,00

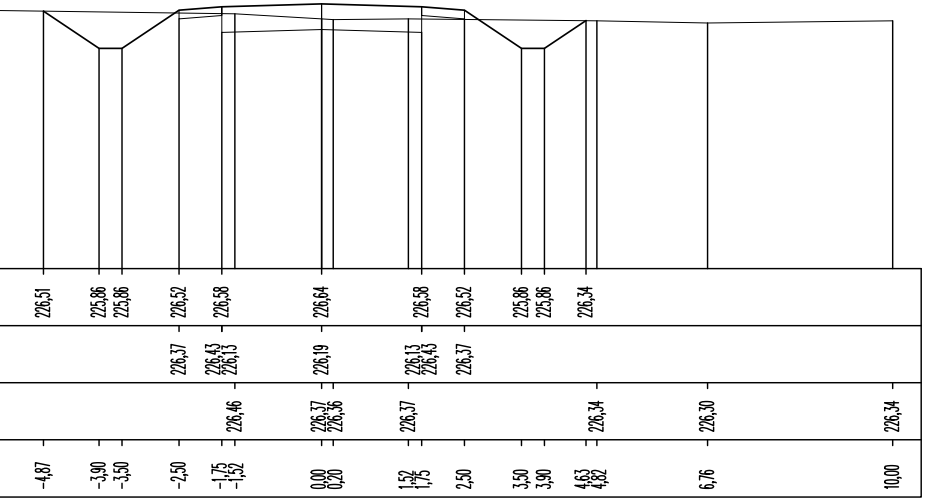
226,51
225,86
225,86
226,52
226,58
226,64
226,58
226,52
225,86
225,86
226,34
226,37
226,43
226,13
226,19
226,13
226,43
226,37
226,46
226,37
226,36
226,37
226,34
226,30
226,34
-4,87
-3,90
-3,50
-2,50
-1,75
-1,52
0,00
0,20
1,52
1,75
2,50
3,50
3,90
4,63
4,82
6,76
10,00

USŁUGI PROJEKTOWE
WIELOBRANŻOWE

Jednostka projektowa:
F.C Usługi Projektowe
Wielobranżowe-
Franiszek Czerwiński
ul.Wałowa 8
48-210 Biała
tel. 791-283-239
email:
uslugiprojektowe09@gmail.com

Inwestor:
Państwowe Gospodarstwo Leśne
Lasy Państwowe Nadleśnictwo Prudnik
ul. Dąbrowskiego 34, 48-200 Prudnik

Nazwa zadania:
Budowa drogi
w leśnictwie Szklary
kompleks Rogów oddz. 3-12

Zespół projektowy:		nr uprawnień	data	podpis
drogowiec:	mgr inż. Franciszek Czerwiński	OPL/1837/PWBD/20	XII 2022	
Przedmiot rysunku: PRZEKROJE CHARAKTERYSTYCZNE NR 4		stadium: PROJEKT TECHN.	skala: 1:100	nr rysunku: 6